



TERRE-NEUVE-ET-LABRADOR



Fiche d'information

Teste tes connaissances!

1. T.-N.-L. est considérée comme une des provinces _____ du Canada.
2. La capitale de Terre-Neuve-et-Labrador est ____.
3. L'oiseau emblématique de Terre-Neuve-et-Labrador est le _____.
4. La fleur emblématique de Terre-Neuve-et-Labrador est la _____.



moine

St. John's

pourpre

sarracénie

Atlantique


macareux

Cartographie T.-N.-L.

Indique le nom de la capitale de cette province. Ensuite, recherche la topographie de T.-N.-L. et colore la carte conséquemment!



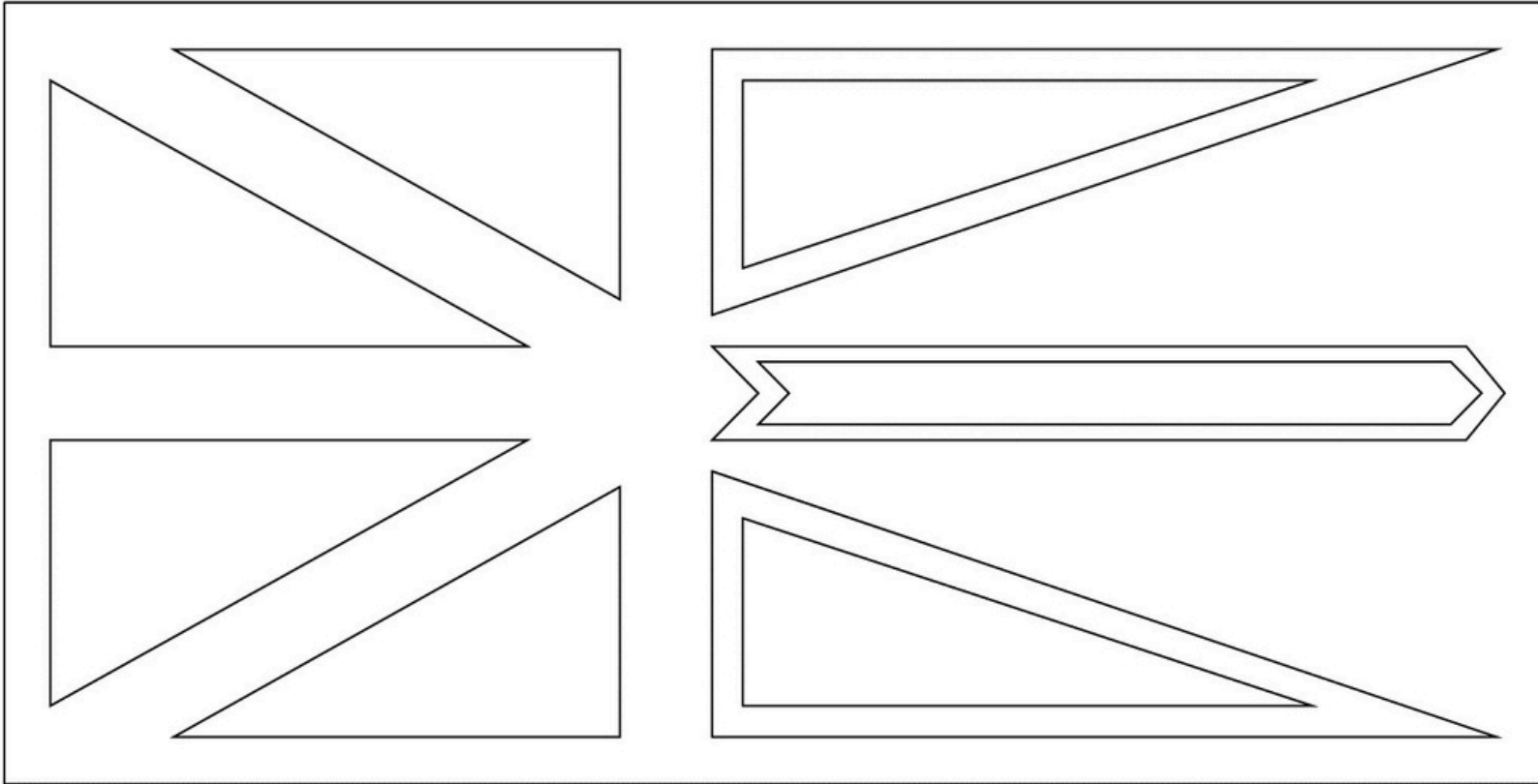
Fais voler son drapeau



Le drapeau provincial de Terre-Neuve-et-Labrador fut introduit le 6 juin, 1980. Ses principales caractéristiques sont :

- Le bleu : qui représente la mer
- Le blanc : qui représente la neige et la glace en hiver
- Le rouge : qui représente la lutte et les efforts des Terre-Neuviens et des Labradoriens.
- Le doré : qui représente la confiance en soi et en l'avenir

C'est à ton tour! Recrée le drapeau officiel de T.-N.-L.
en utilisant le dessin ci-dessous pour te guider.



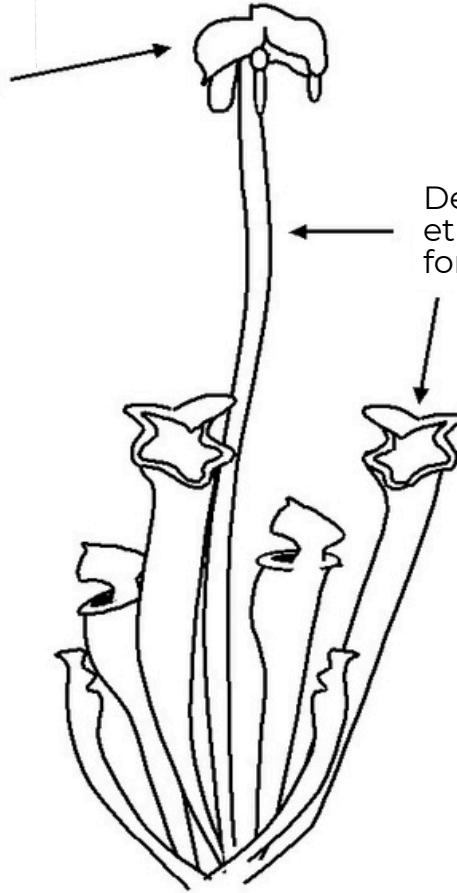
L'emblème faunique



L'emblème floral

La sarracénie pourpre est l'emblème floral de Terre-Neuve-et-Labrador.
Colore l'image ci-dessous!

Une fleur
rouge foncé
avec un centre
doré et rouge



Des Tiges vertes
et des feuilles en
forme de pichet



TERRE-NEUVE-ET-LABRADOR

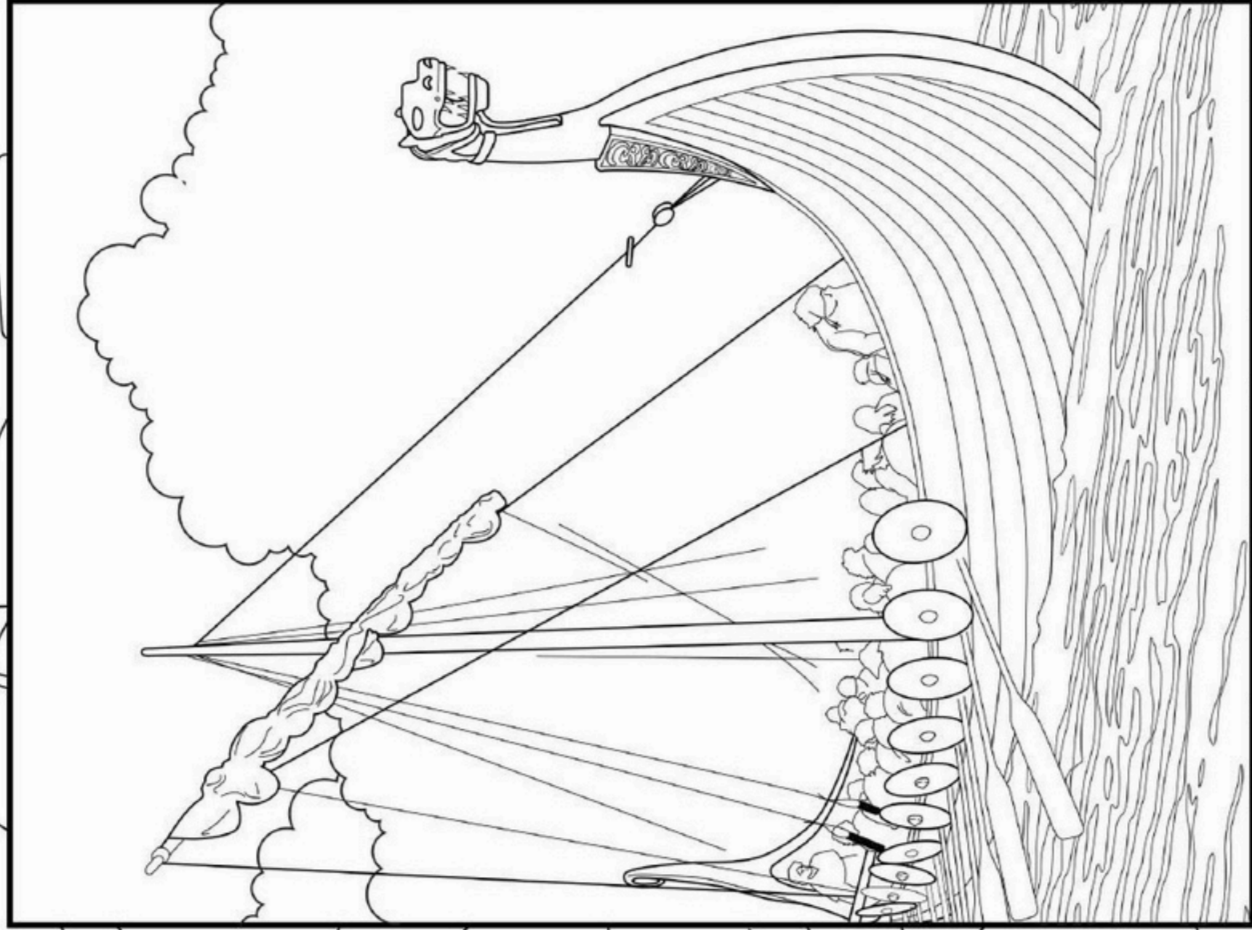
en

Couleurs



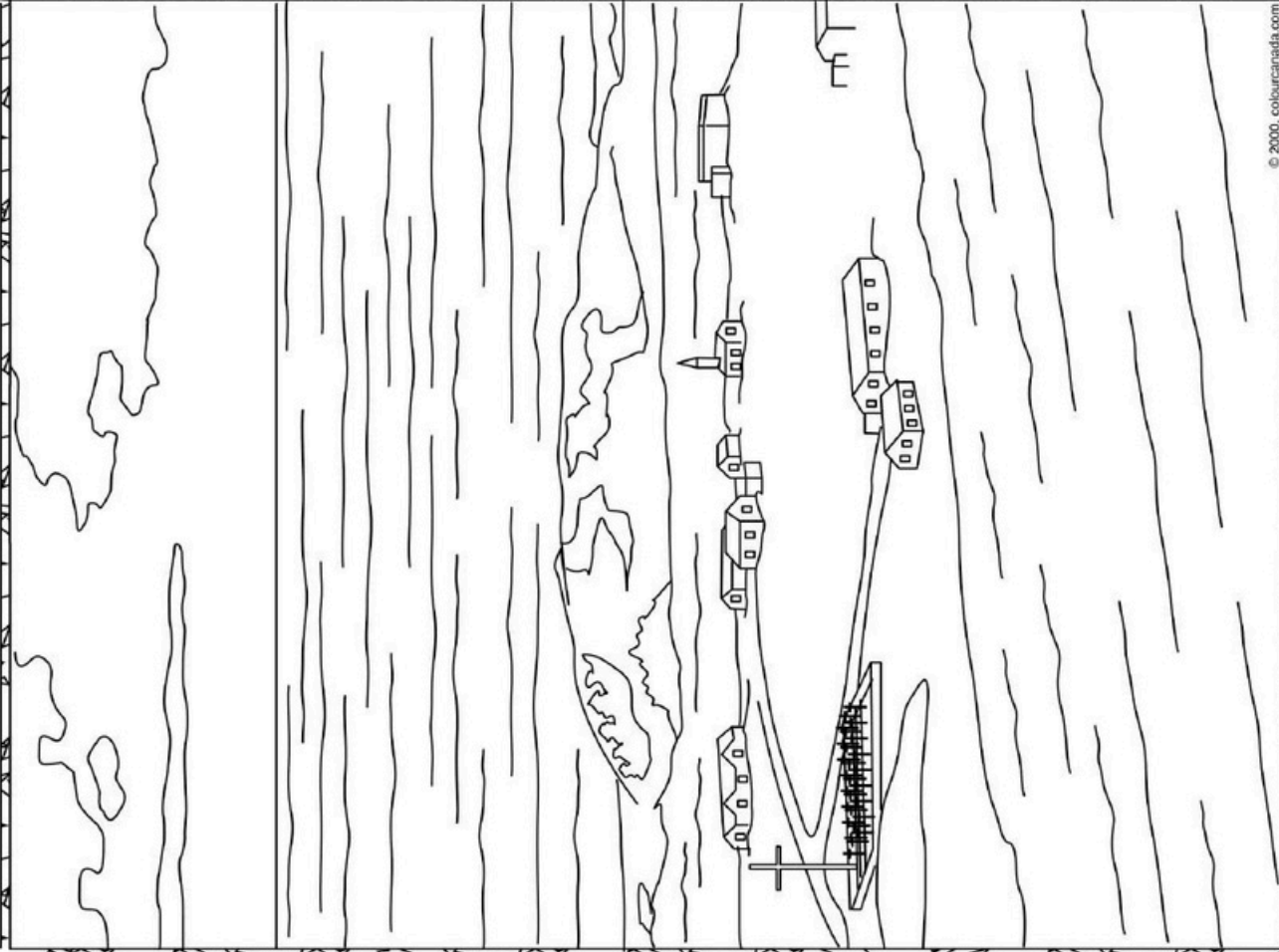


La légende veut que le marchand Bjarni Herjólfsson ait vu la Côte de Terre-Neuve lors d'un voyage précédent mais il semble que ce soit le viking Leif Ericson qui fut le premier Européen à s'établir en Amérique du Nord. Son excursion en l'an 1000 A.D., précède celle de Christophe Colomb de 500 ans.






Red Bay : Au 16^{ème} siècle, les baleines boréales et franches, autrefois abondantes dans les eaux côtières du Labrador, attirent des baleiniers de l'Espagne et de la France . Le port le plus engagé dans cette entreprise historique était le port abrité de Red Bay.



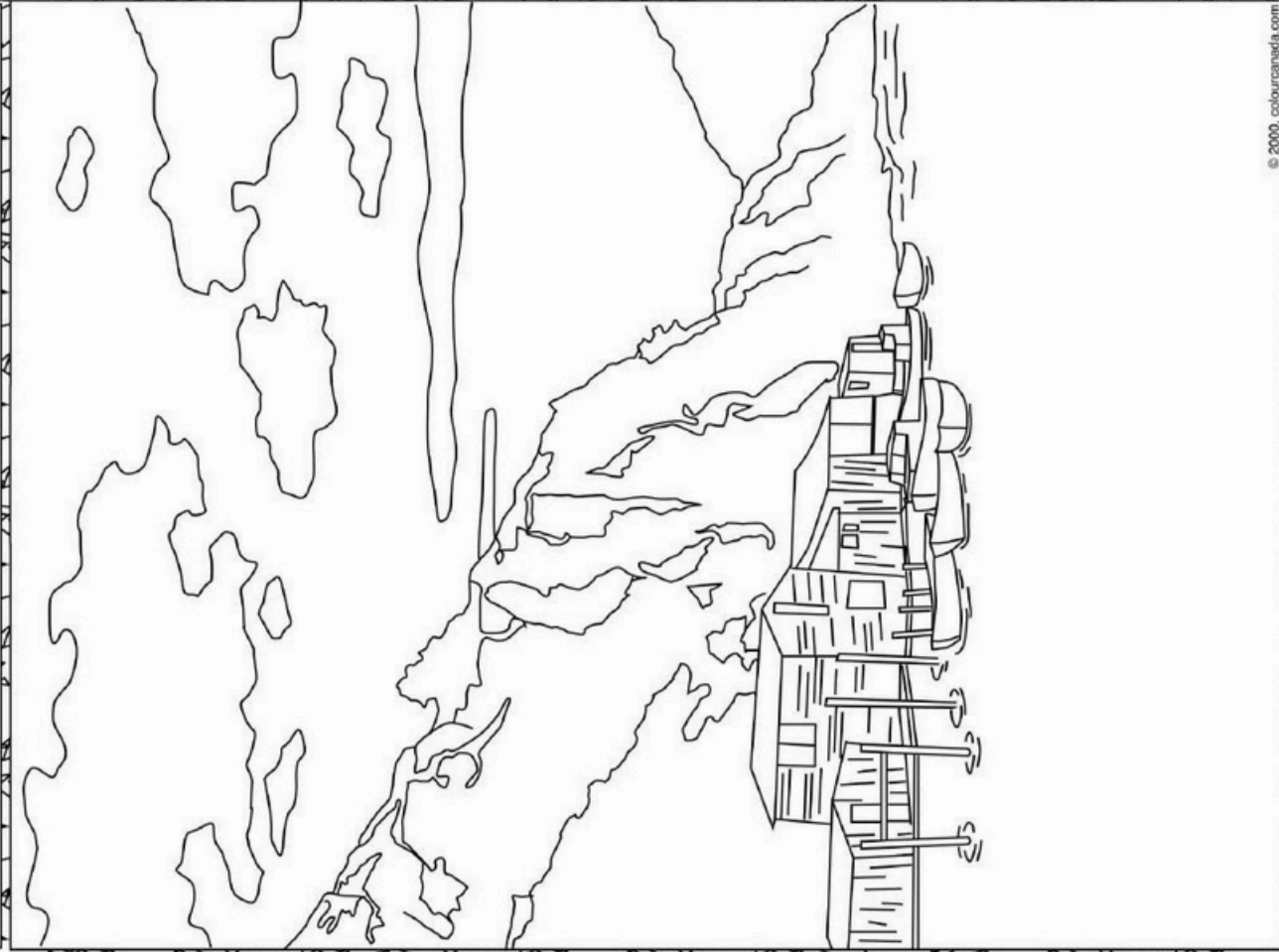


Le **Macareux moine** est l'oiseau emblématique de Terre-Neuve. Ce petit oiseau marin de la taille d'un pigeon avec un bec coloré et un air de clown, vit en mer et est un excellent nageur, utilisant ses ailes pour "voler", essentiellement, sous l'eau.



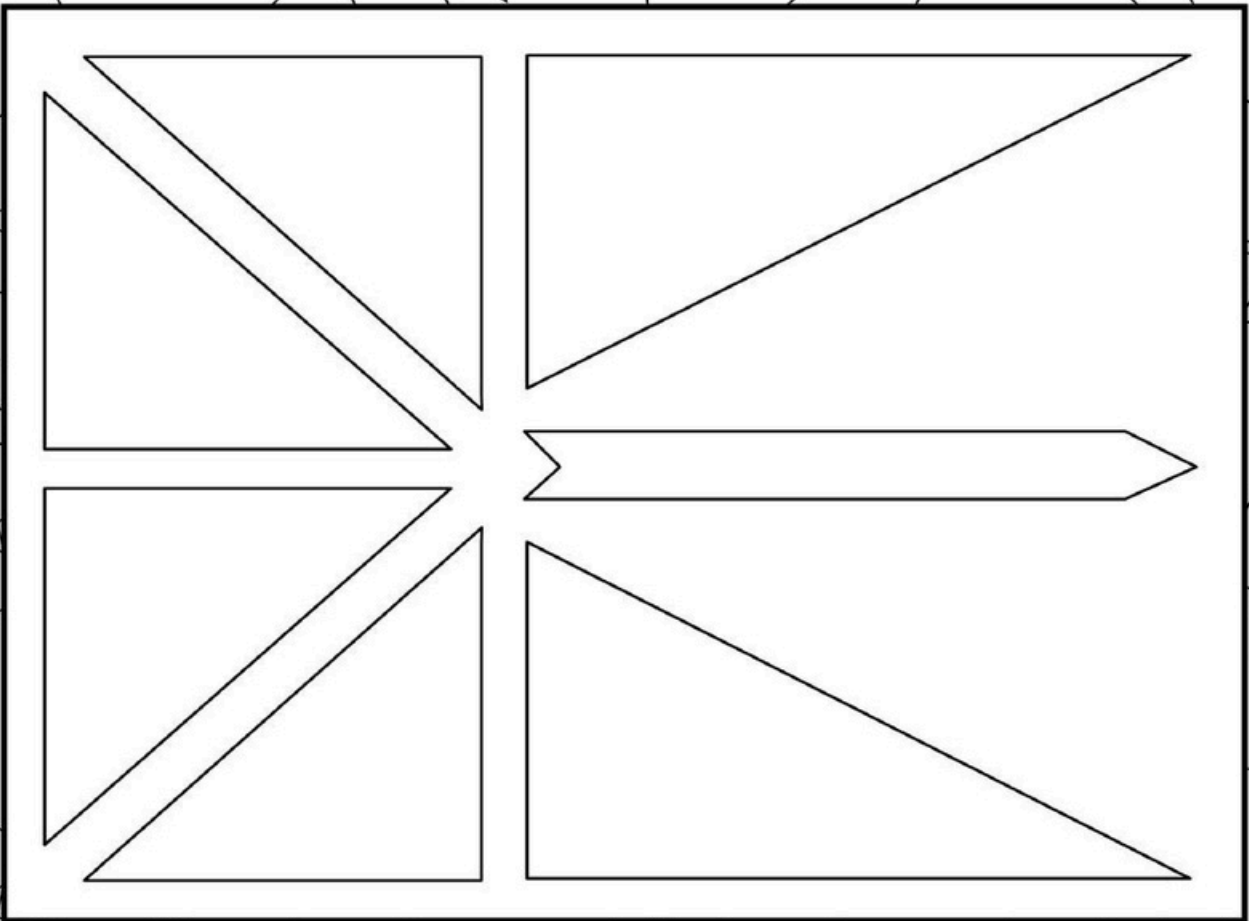


Les quais et la pêche : Depuis les débuts de Terre-Neuve en tant que colonie pionnière établie, la pêche et le mode de vie qui s'y rattache y ont joué un rôle déterminant. Des villages comme celui-ci surgissaient des rochers et devenaient l'âme et l'avenir des gens qui y vivaient.






Le drapeau de Terre-Neuve : Le blanc symbolise la neige et la glace. Le bleu est pour la mer, le rouge pour l'effort humain et le doré pour la confiance en le futur. Les deux triangles rouges représentent la terre et l'île, le trident sur le drapeau représente la dépendance envers la pêche et la mer.



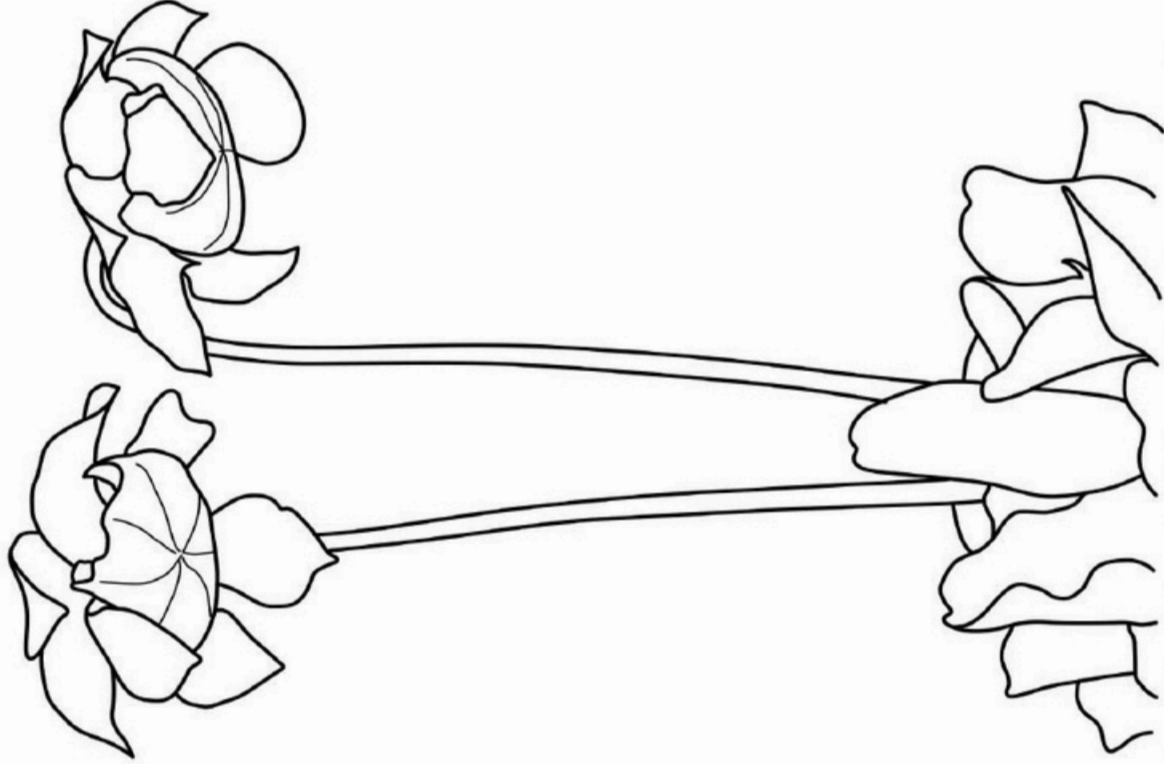


Les trappes à homard : jusqu'à la fin 1800, le homard était pêché en le ramassant à la main, le long de la côte. La pêche au homard à la trappe aux alentours de 1850. Au 19^{ème} siècle, Neuve-France a joué une part importante dans la croissance culturelle et économique de la province.



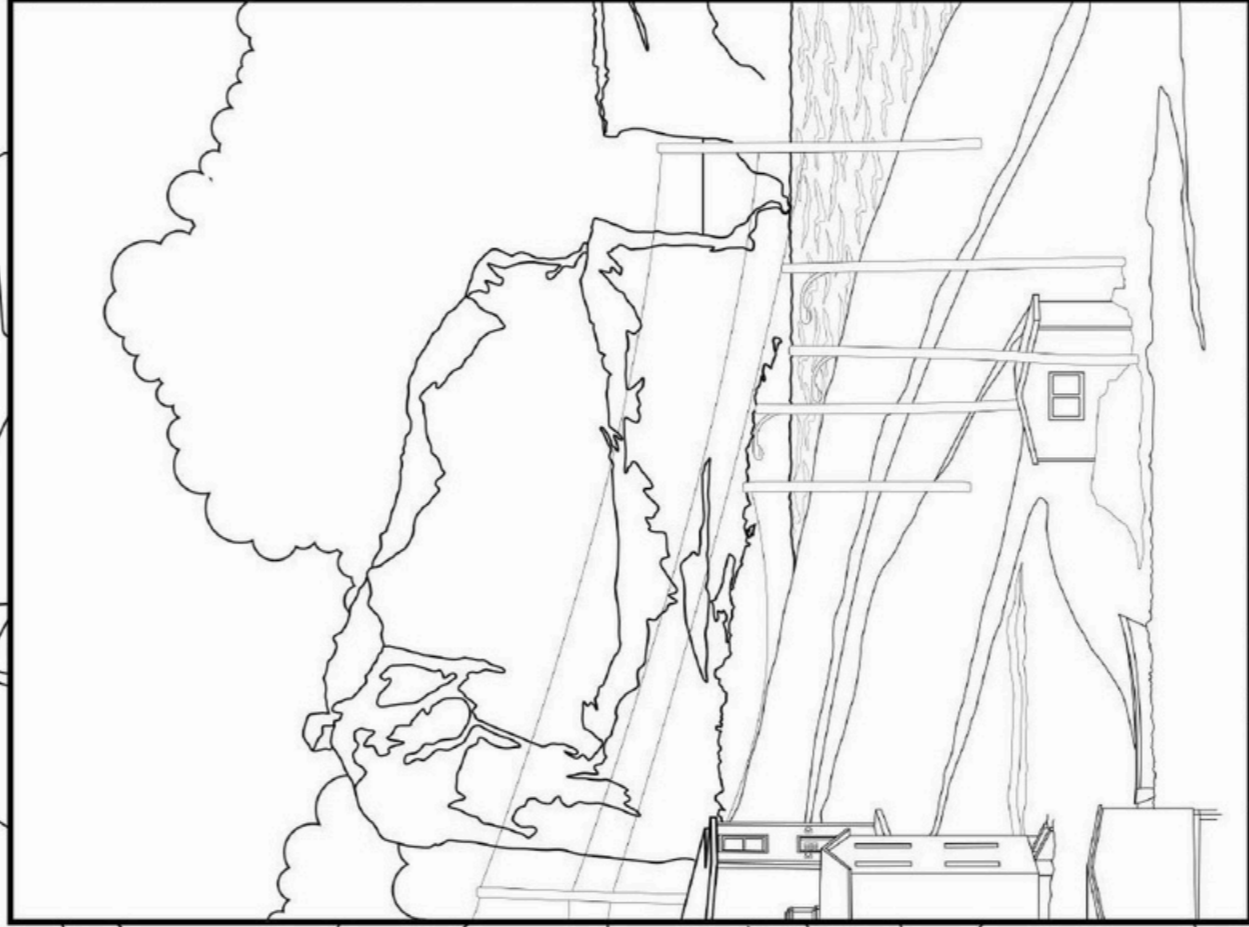


La **sarracénie pourpre** est une plante carnivore. Les plantes carnivores ont évolué pour compenser un manque de nitrogène dans le sol en mangeant des insectes! Cette plante est devenue l'emblème floral de Terre-Neuve-et-Labrador en 1954.



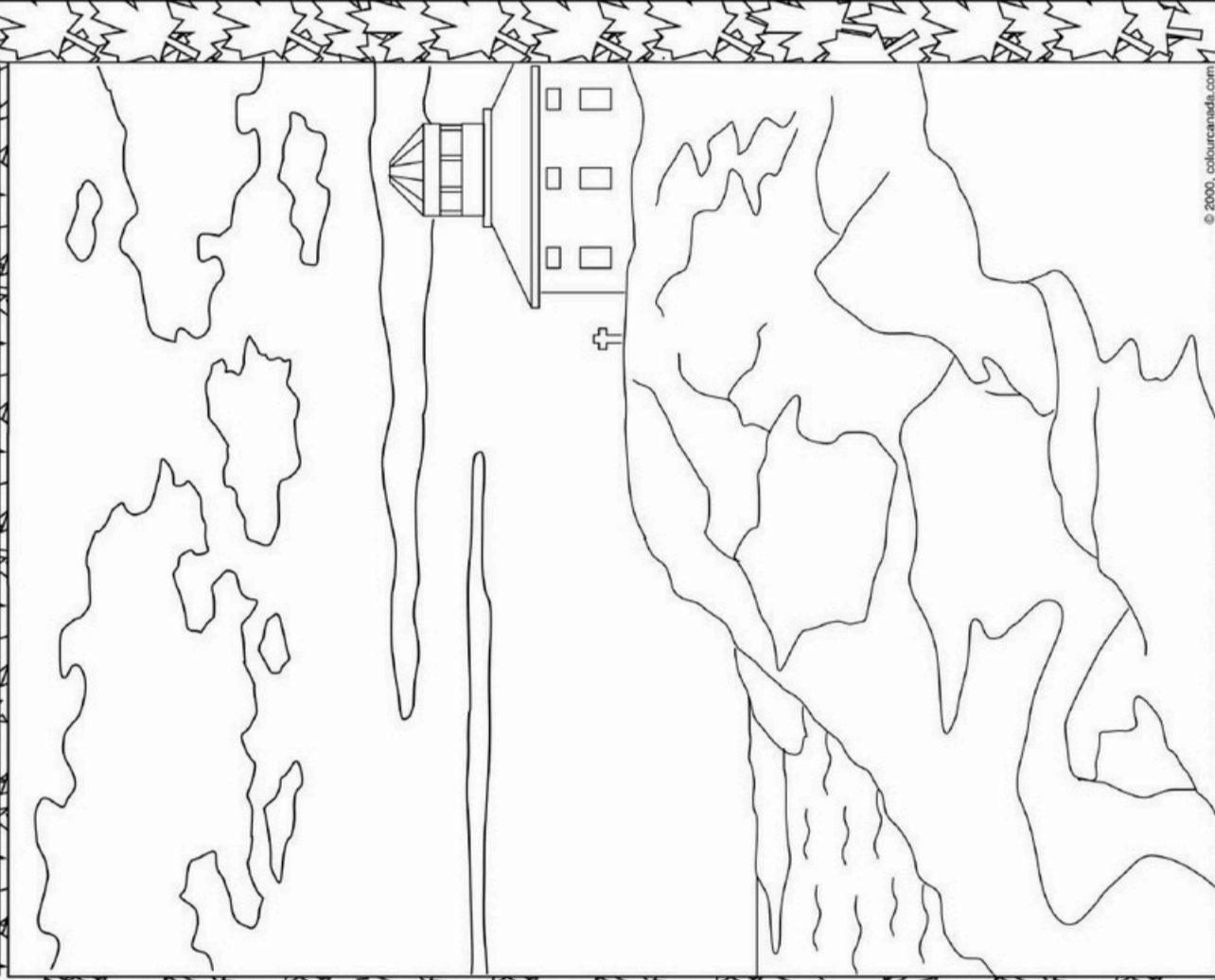


La côte est de Terre-Neuve est connue comme l'allée des icebergs. Au printemps, des morceaux de glace flottent depuis l'Arctique et se rendent au sud en longeant la côte. En 2017, un iceberg massif a fait la vedette à Ferryland, attirant des visiteurs de partout dans le monde sur le site et sur internet.





Cape Spear : Le plus vieux phare subsistant à Terre-Neuve est localisé sur la pointe de terre la plus à l'Est de l'Amérique du Nord. Restauré à son apparence d'origine de 1839, le site est entouré d'une vue spectaculaire et de la nature sauvage avec ses baleines, oiseaux marins et icebergs





La Tour Cabot fut construite entre 1898 et 1900 pour commémorer le sixantième anniversaire du départ de son père, le navigateur et explorateur canadien Cabot. Elle fut inaugurée le 12 décembre 1901.

