



# ONTARIO



# Fiche d'information

Teste tes connaissances!

1. La capitale de l'Ontario est \_\_\_\_\_.
2. Ontario est à l'est du \_\_\_\_\_ et à l'ouest du \_\_\_\_\_.
3. L'oiseau emblématique de l'Ontario est le \_\_\_\_\_ à \_\_\_\_\_.
4. La fleur emblématique de l'Ontario est le \_\_\_\_\_ \_\_\_\_\_.



Manitoba

trille

Toronto

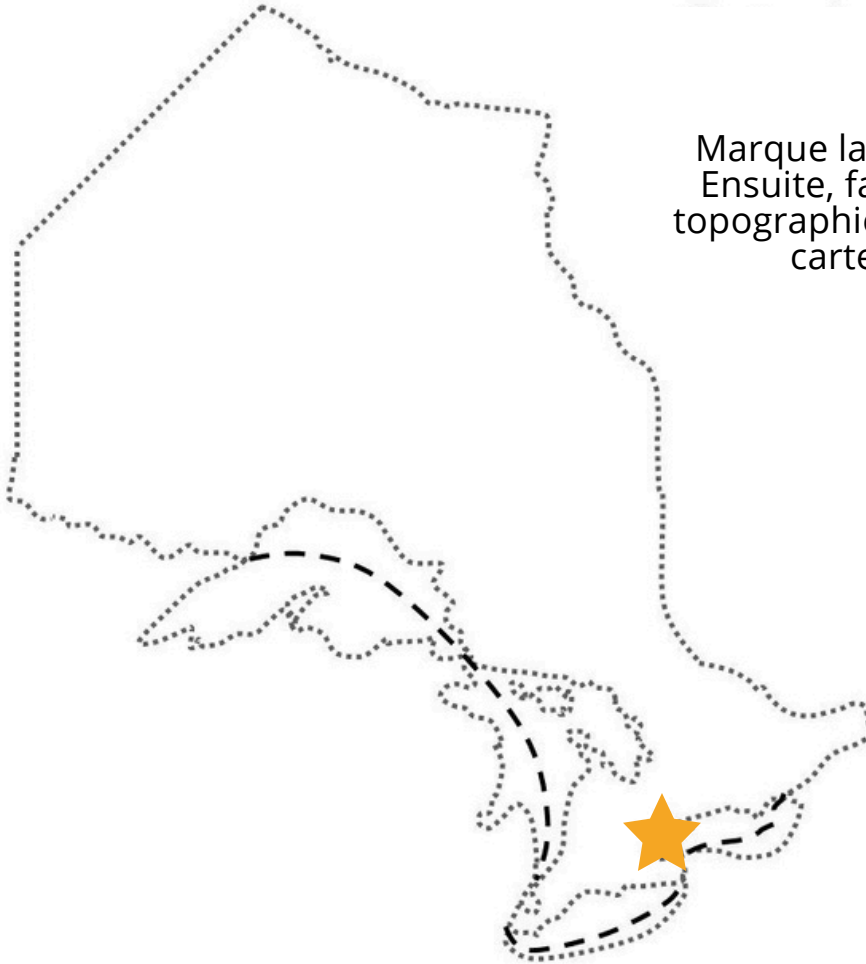
blanc

collier

huard


Québec

# Cartographie de l'Ontario



Marque la capitale de la province.  
Ensuite, fais une recherche sur la  
topographie de l'Ontario et colore la  
carte en conséquence!


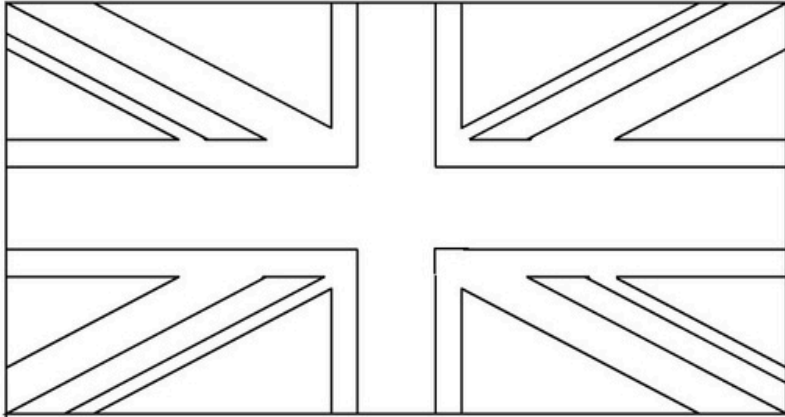
# Fais voler son drapeau



Le drapeau provincial de l'Ontario a été introduit le 21 mai 1965. Les principales caractéristiques de ce drapeau sont les suivantes :


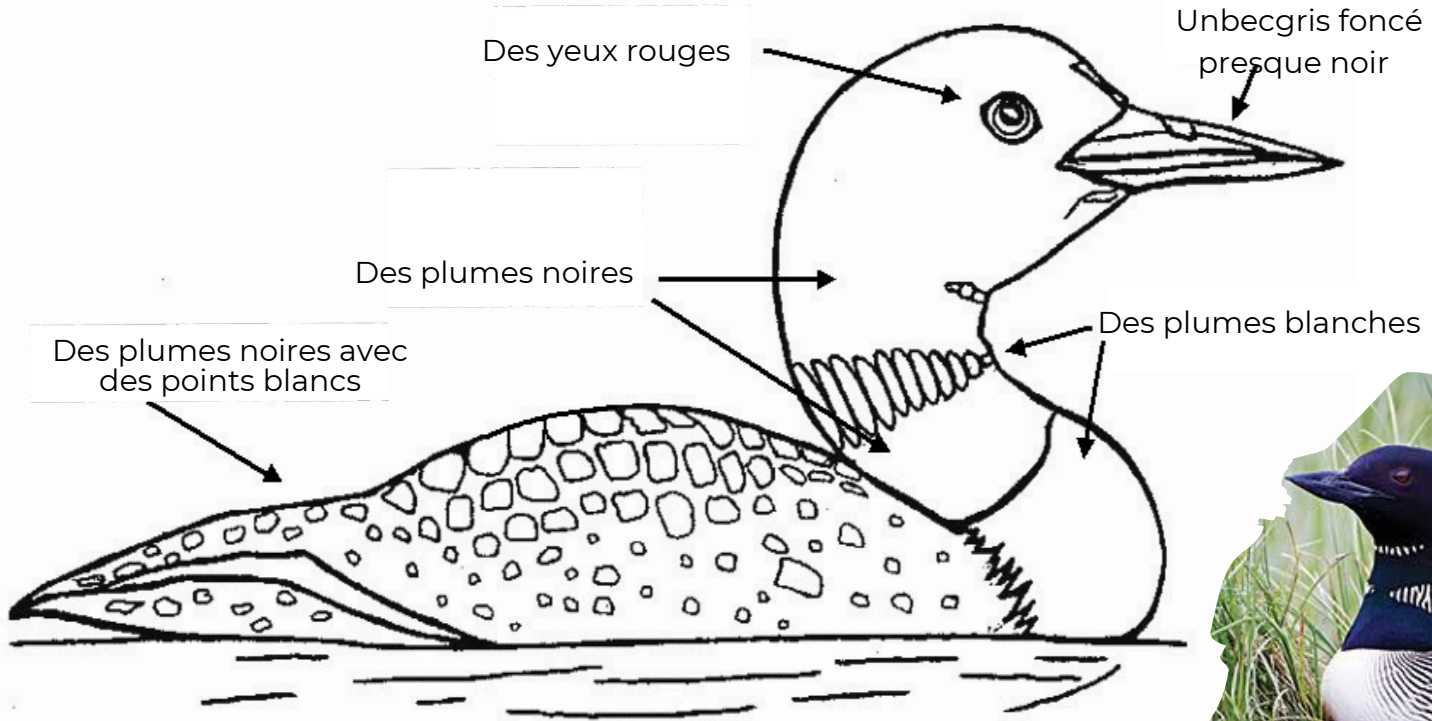
- Le drapeau est un Red Ensign britannique, avec l'Union Jack dans le haut gauche et l'écu des armoiries de l'Ontario dans la partie battante.

À ton tour! Recrée le drapeau officiel de l'Ontario,  
en utilisant le dessin ci-dessous pour te guider



# Emblème Faunique

Colore l'image ci-dessous!



# Emblème floral

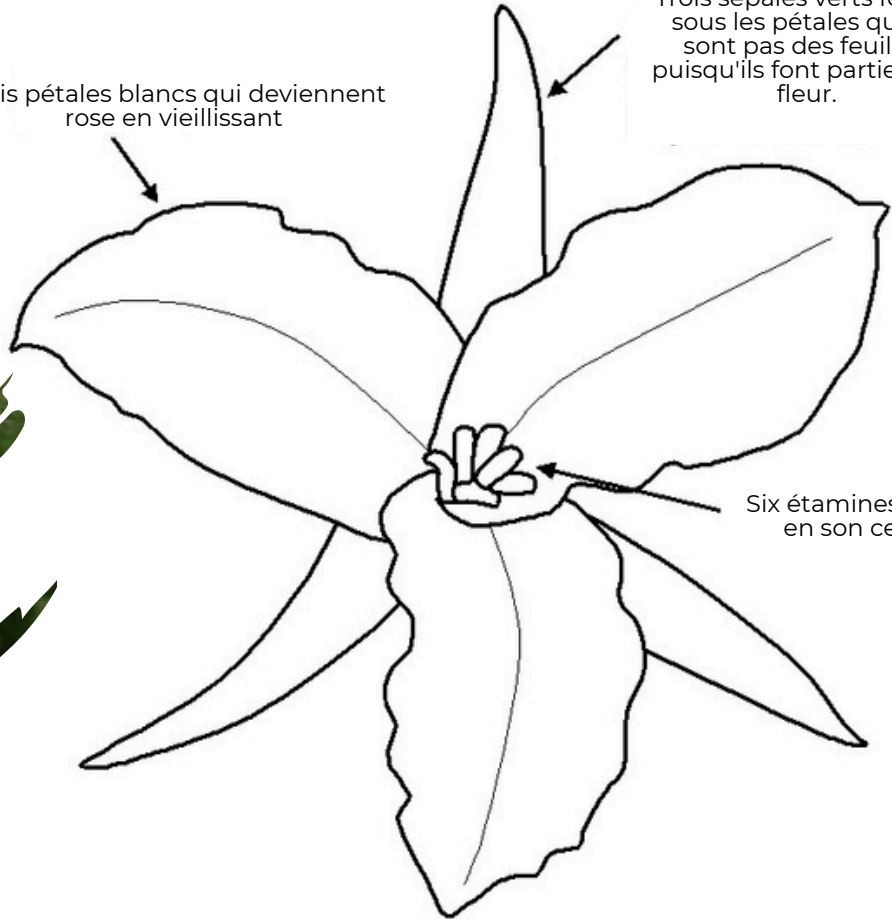
Colore l'image ci-dessous!



Trois pétales blancs qui deviennent  
rose en vieillissant

Trois sépales verts foncés  
sous les pétales qui ne  
sont pas des feuilles,  
puisque'ils font partie de la  
fleur.

Six étamines jaunes  
en son centre



L'ONTARIO

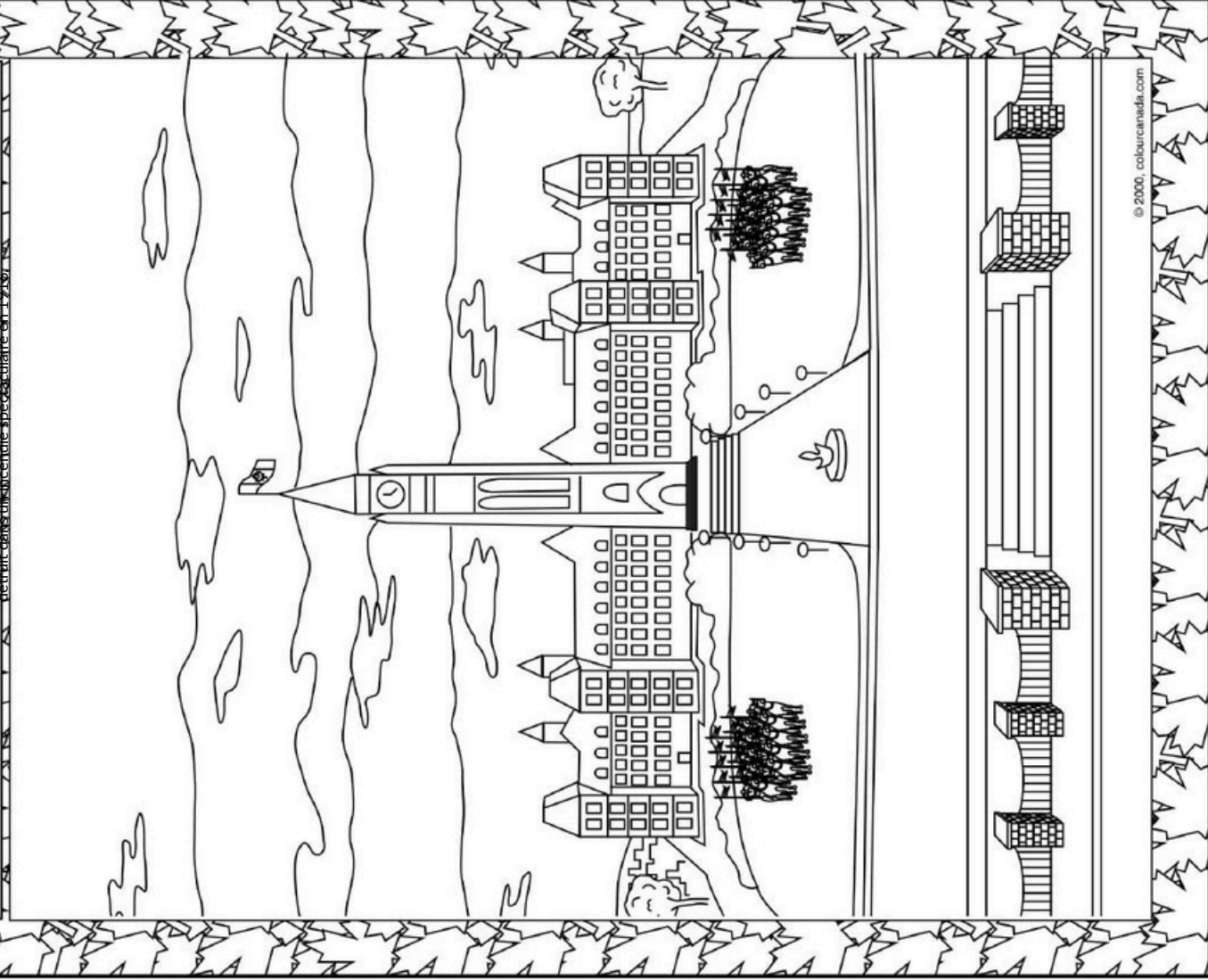
en

Couleurs






La Colline du Parlement - Ottawa - Ontario : L'édifice du centre est l'un des magnifiques bâtiments néo-classiques qui ornent la Colline du Parlement. Il abrite le Sénat, la Chambre des communes et la Bibliothèque du Parlement. L'actuel édifice du centre a été construit pour remplacer le bâtiment original détruit dans un incendie spectaculaire en 1947.







**Le canal de Sault Ste. Marie :** Construit en 1895 pour contourner les rapides entre les lacs Huron et Supérieur, le canal de Sault Ste Marie a complété une route entièrement canadienne de la tête du lac à l'océan Atlantique. La centrale électrique et le barrage tournant de secours sont des caractéristiques uniques du site.






Le drapeau de l'Ontario : L'Union Jack occupe le quart supérieur près du palan. Le fond rouge ressemble au Red Ensign canadien. L'écu de la province occupe le centre de l'extrémité de la mouche. L'écu porte la croix de Saint-Georges et les trois feuilles d'érable; le symbole du Canada.





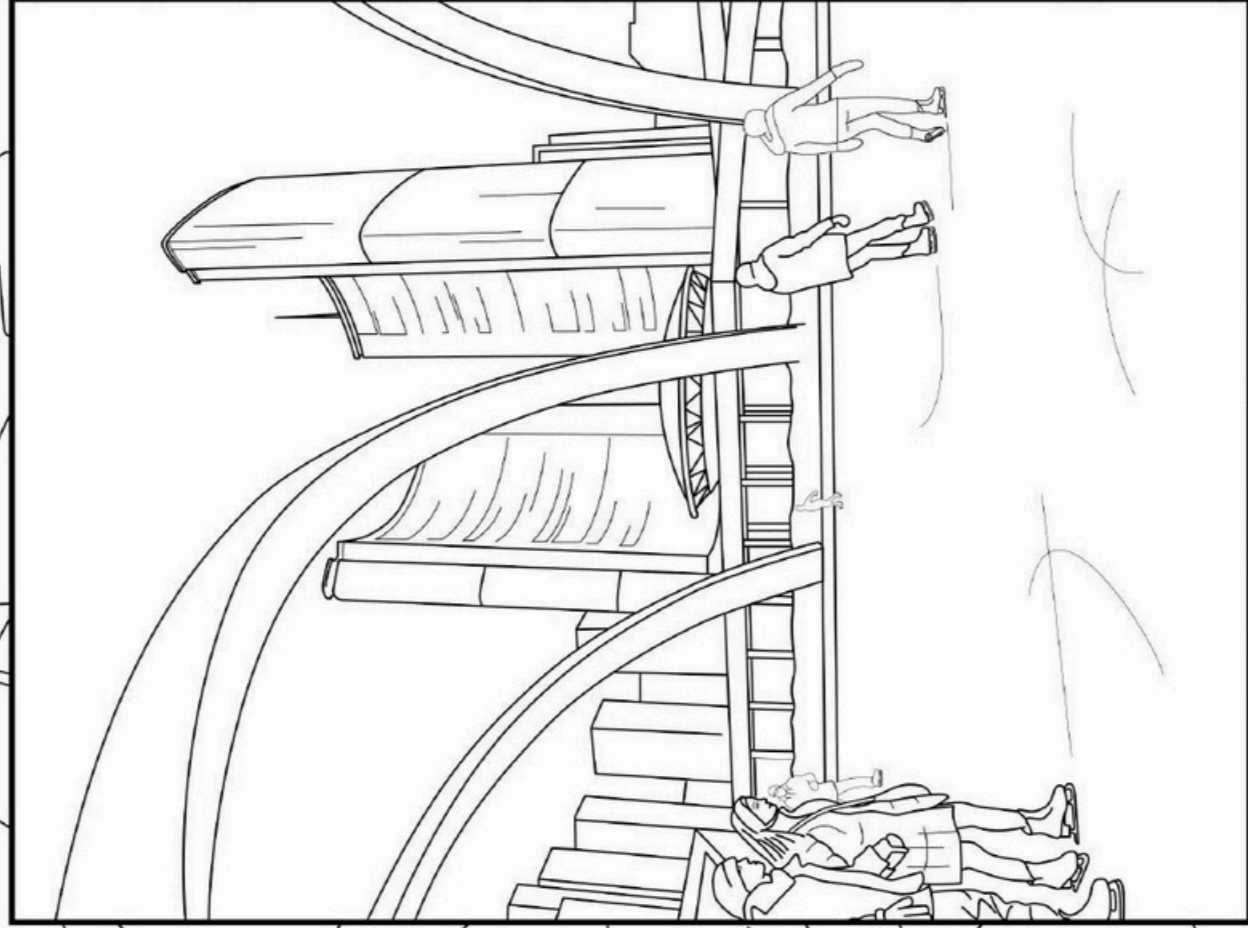
Les chutes Niagara : La chute représentée dans cette image fait partie de trois chutes collectivement appelées "les chutes Niagara". Ensembles, elles forment les deuxièmes plus grosses chutes sur la planète. La partie appelée "Fer à cheval" fait 1,67 pieds de haut et 2,600 pieds de large. Les chutes Niagara séparent les États-Unis du Canada.



© 2000, colourcanada.com

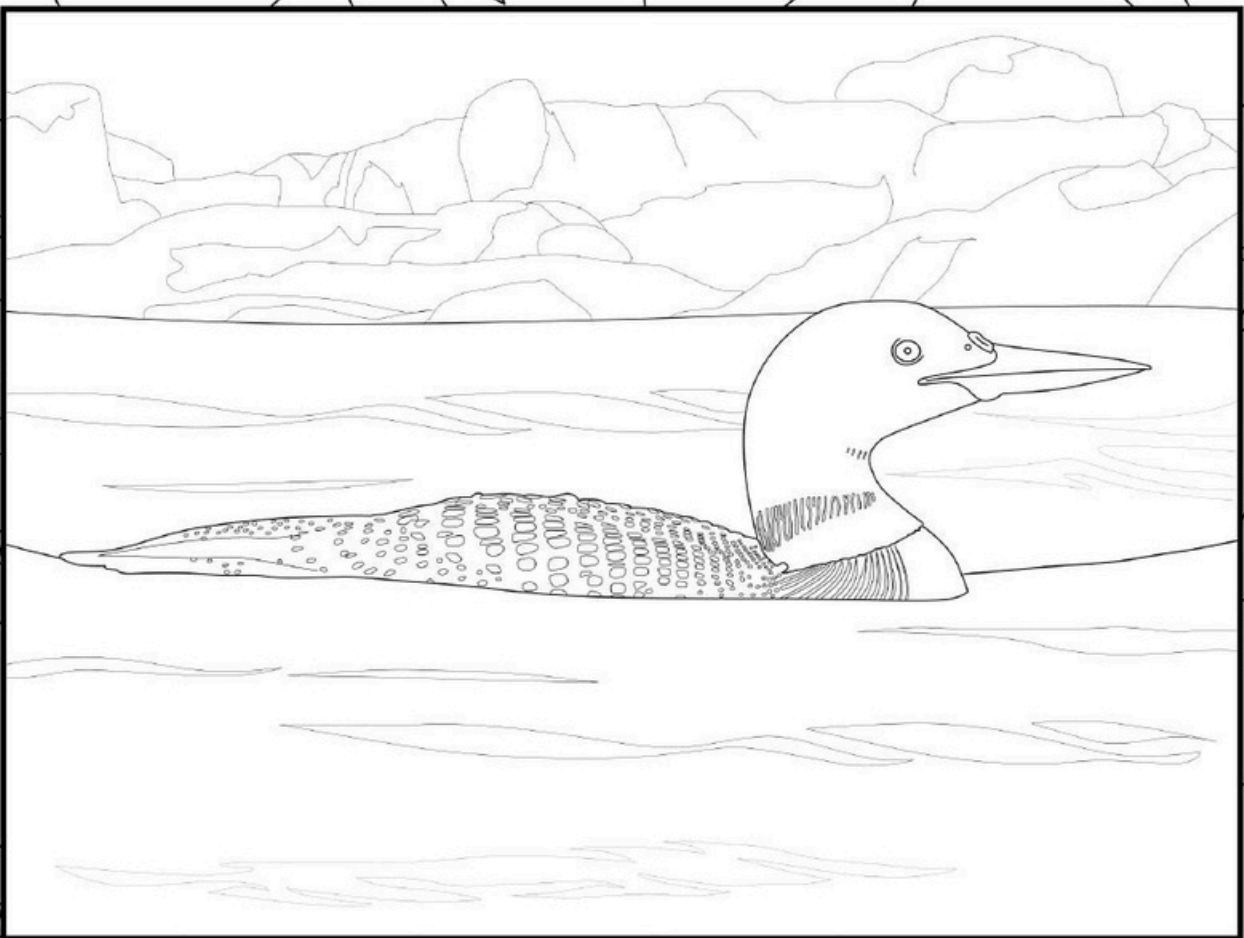


**La place Nathan Phillips, à Toronto :** Doit son nom à un ancien maire de la ville et est située devant la mairie. Sur cette place sont présentés concerts, marchés et patinage. L'anneau de glace annuel est un favori de la foule et un attrait touristique populaire, attirant 1.5 million de visiteurs annuellement.



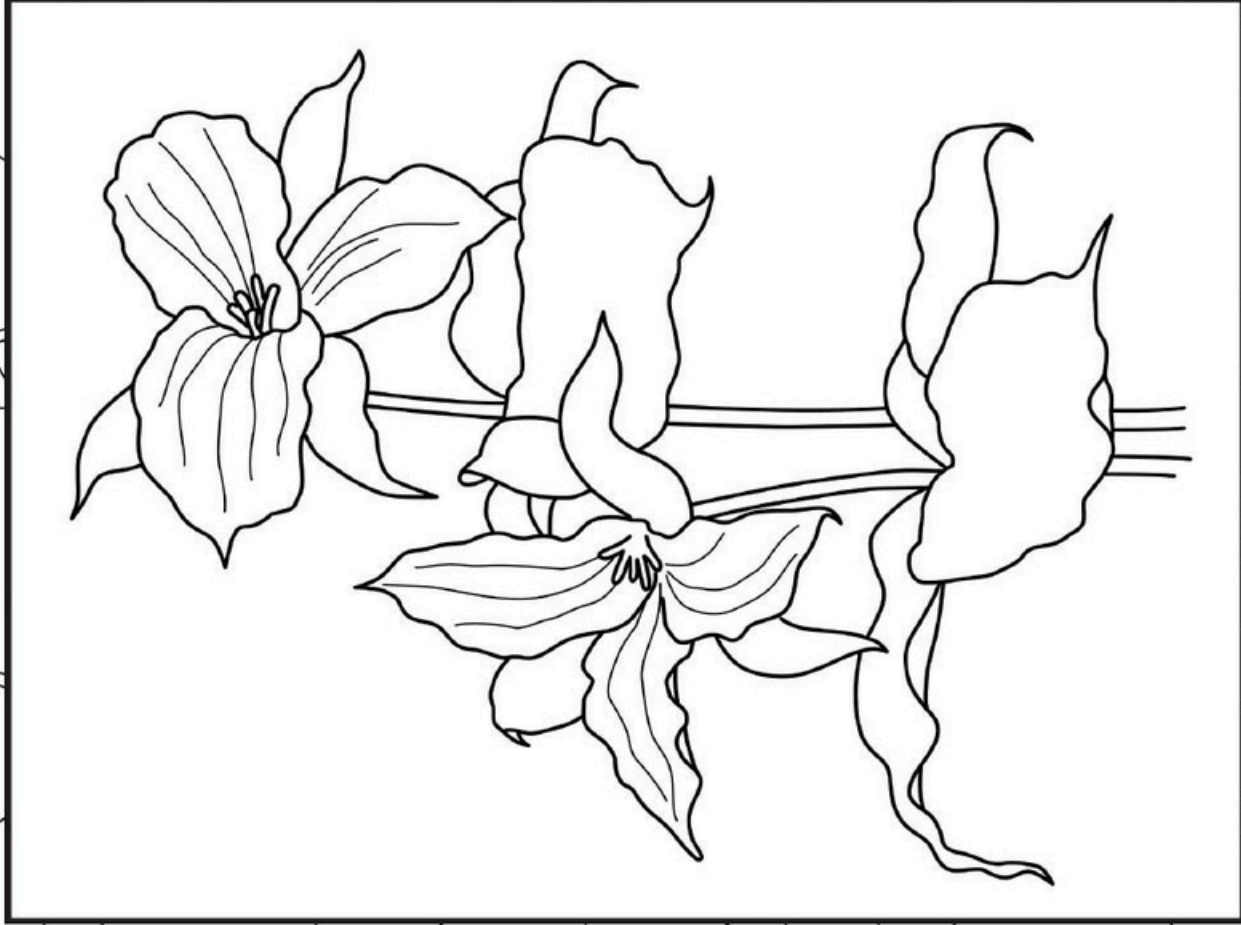


**Le huard à collier** est l'oiseau emblématique de l'Ontario. Il fait partie des cinq espèces de huard. Un huard adulte peut mesurer plus de 100 cm de long et peser 8 kg. Il peut plonger jusqu'à 60 m pour attraper un poisson. Son cri majestueux est l'un des symboliques des contrées sauvages du Canada.



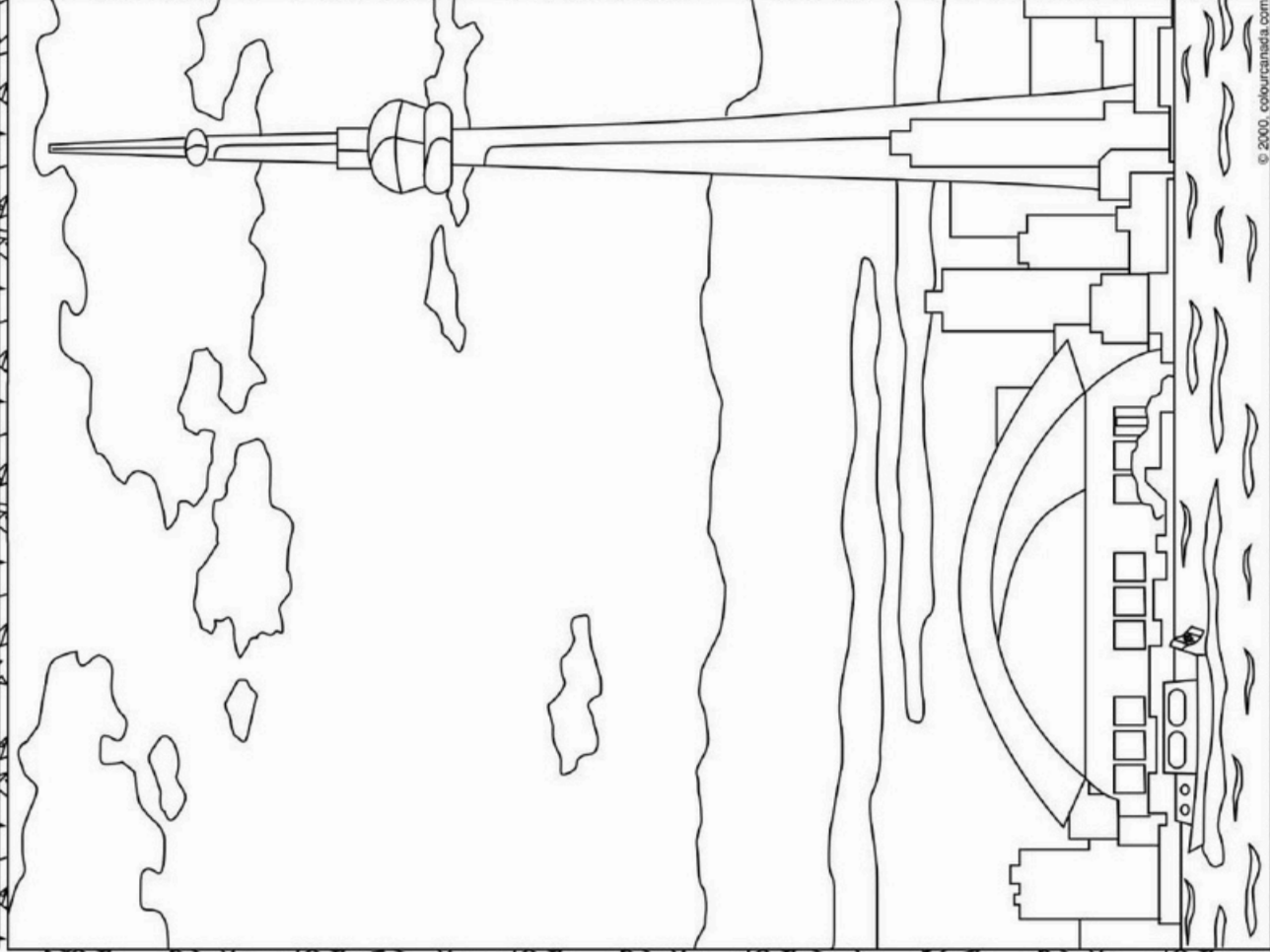


**Le Trillium (trille blanc)** : c'est en 1937, que l'Ontario choisit le trille blanc comme emblème floral. Le trille blanc fleurit au printemps, habituellement à la fin d'avril et mai. Cette fleur est d'abord blanche lorsqu'elle éclot et devient rosée en vieillissant. Le trille blanc, en mûrissant, produit aussi des fruits.






Silhouette de la ville de Toronto : la silhouette caractéristique de Toronto, se distingue par la Tour du CN et le Sky Dome. La Tour du CN s'élève à 553,33 m et est ce jour, la plus haute structure autoportante au monde. Pour sa part, le Sky Dome, abritant les Blue Jays de Toronto, possède un toit ouvrant le rendant adaptable à toutes les conditions météo.





**Le Canal Rideau** : ouvert en 1832, il est le plus vieux système de canal opéré continuellement en Amérique du Nord. Il fut construit après la guerre de 1812 afin de créer une voie navigable entre les Grands Lacs et le golfe du Saint-Laurent. Le canal passant dans Ottawa forme la plus longue piste de patinage au monde avec ses 7,8 km de long.





**Le parc Algonquin** : le plus vieux et le mieux connu en Ontario et un des plus grands parcs au Canada. Le parc Algonquin s'étire sur 7 725 km<sup>2</sup> de magnifiques lacs et forêts sauvages, marécages, rivières, falaises et plages - Un paradis à l'infini pour les canoëistes et les campeurs.



© 2000, colourcanada.com