



L'ÎLE-DU-PRINCE -ÉDOUARD



Fiche d'information

Teste tes connaissances!

1. On considère l'Île-Du-Prince-Édouard comme une des provinces _____ du Canada.
2. La capitale de l'Î.-P.-É. est _____.
3. L'oiseau emblématique de l'Î.-P.-É. est le ____ ____.
4. La fleur emblématique de l'Î.-P.-É. est le _____.



de

bleu

Maritimes

vierge

la

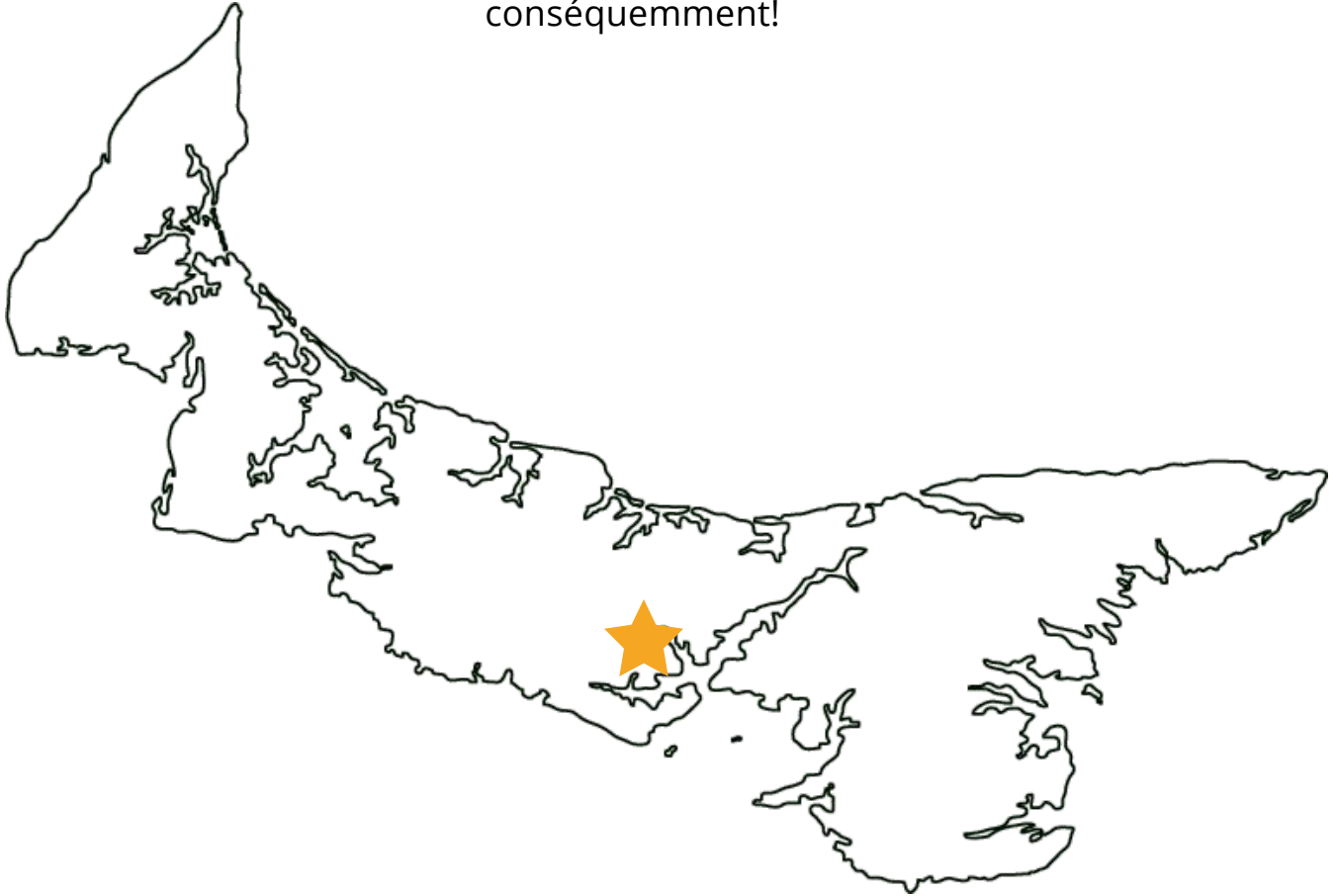
sabot

Charlottetown


gaie

Cartographie î.-P.-É.

Indique le nom de la capitale de cette province. Ensuite, recherche la topographie de L'île-Du-Prince-Édouard et colore la carte conséquemment!





Fais voler son drapeau



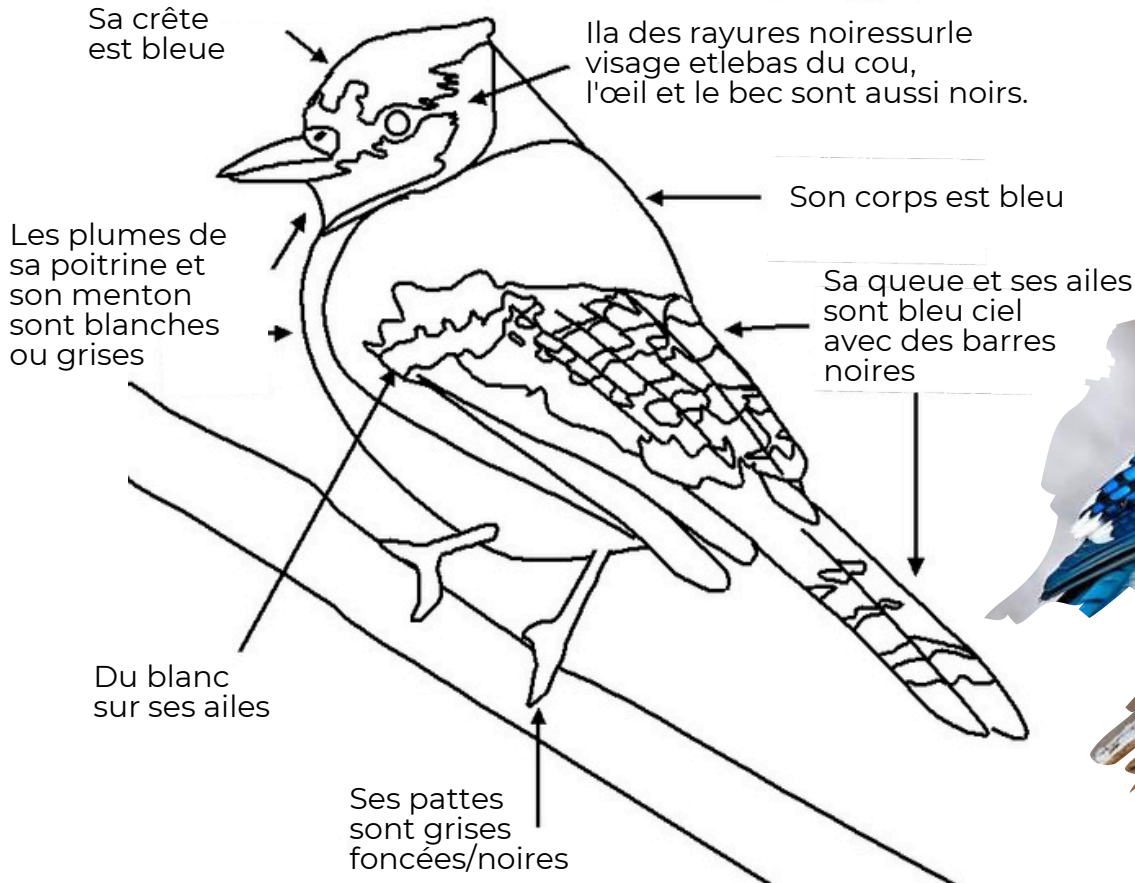
Le drapeau de l'Île-Du-Prince-Édouard fut introduit le 24 mars, 1964.
Ses composantes principales incluent :

- Le lion héraldique d'Angleterre
- Trois jeunes chênes à côté d'un grand chêne : représentant les trois comtés de l'Î.-P.-É. (Prince, Queens et Kings) sous la protection de la Grande-Bretagne.

C'est à ton tour! Recrée le drapeau officiel de l'Île-Du-Prince-Édouard, en utilisant le dessin ci-dessous pour te guider.

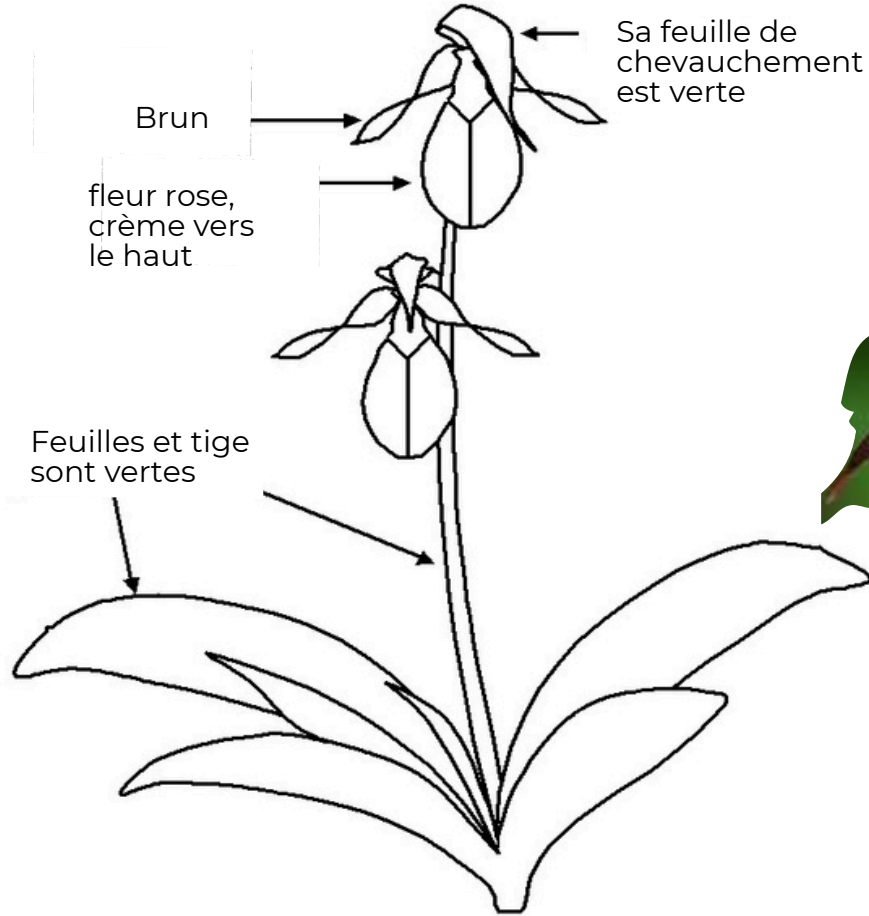


Emblème faunique



Emblème floral

Le sabot de la vierge est la fleur emblématique de l'Île-Du-Prince-Édouard
Colore l'image ci-dessous!



L'île-Du-Prince-Édouard

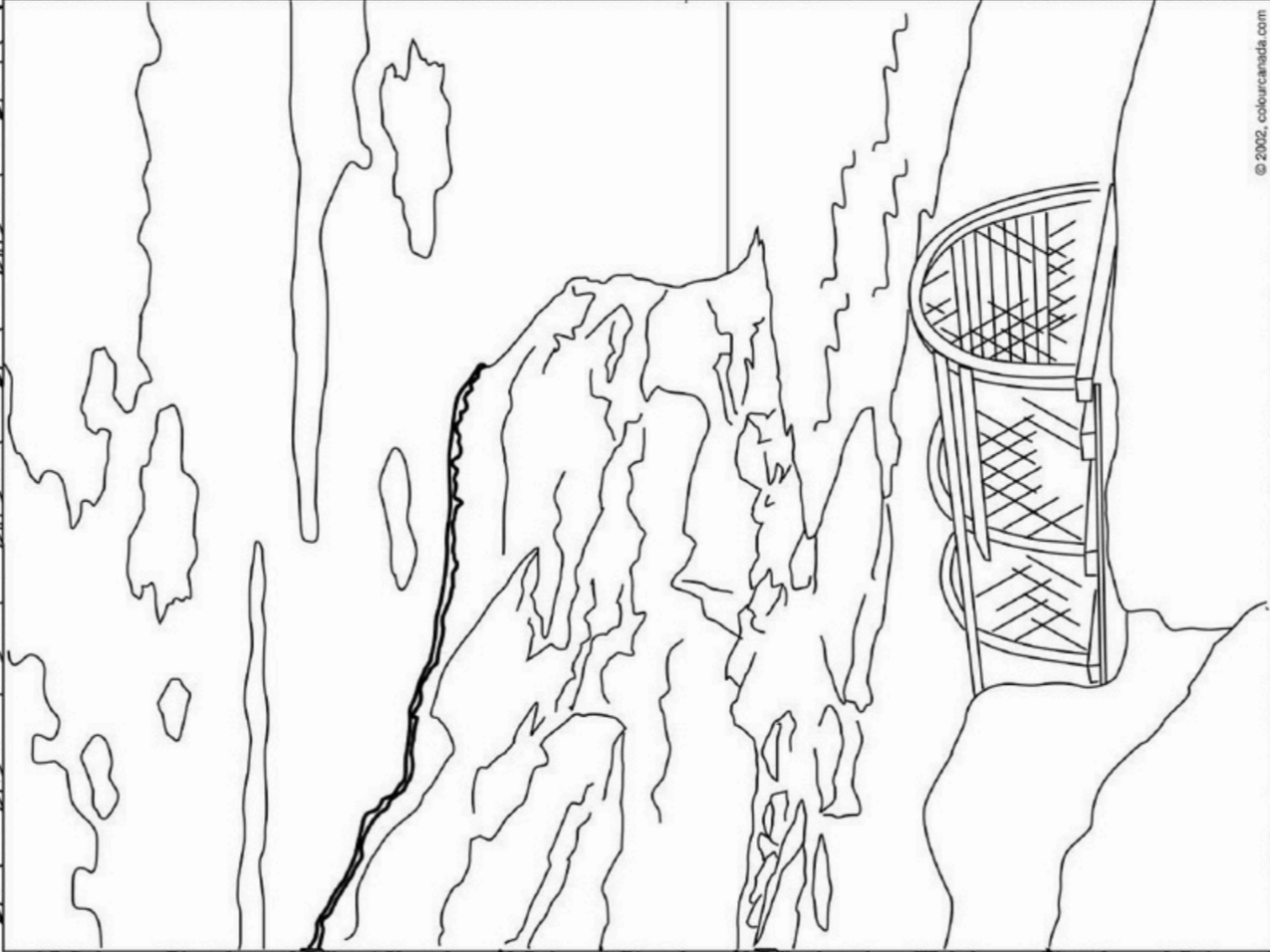
en

Couleurs



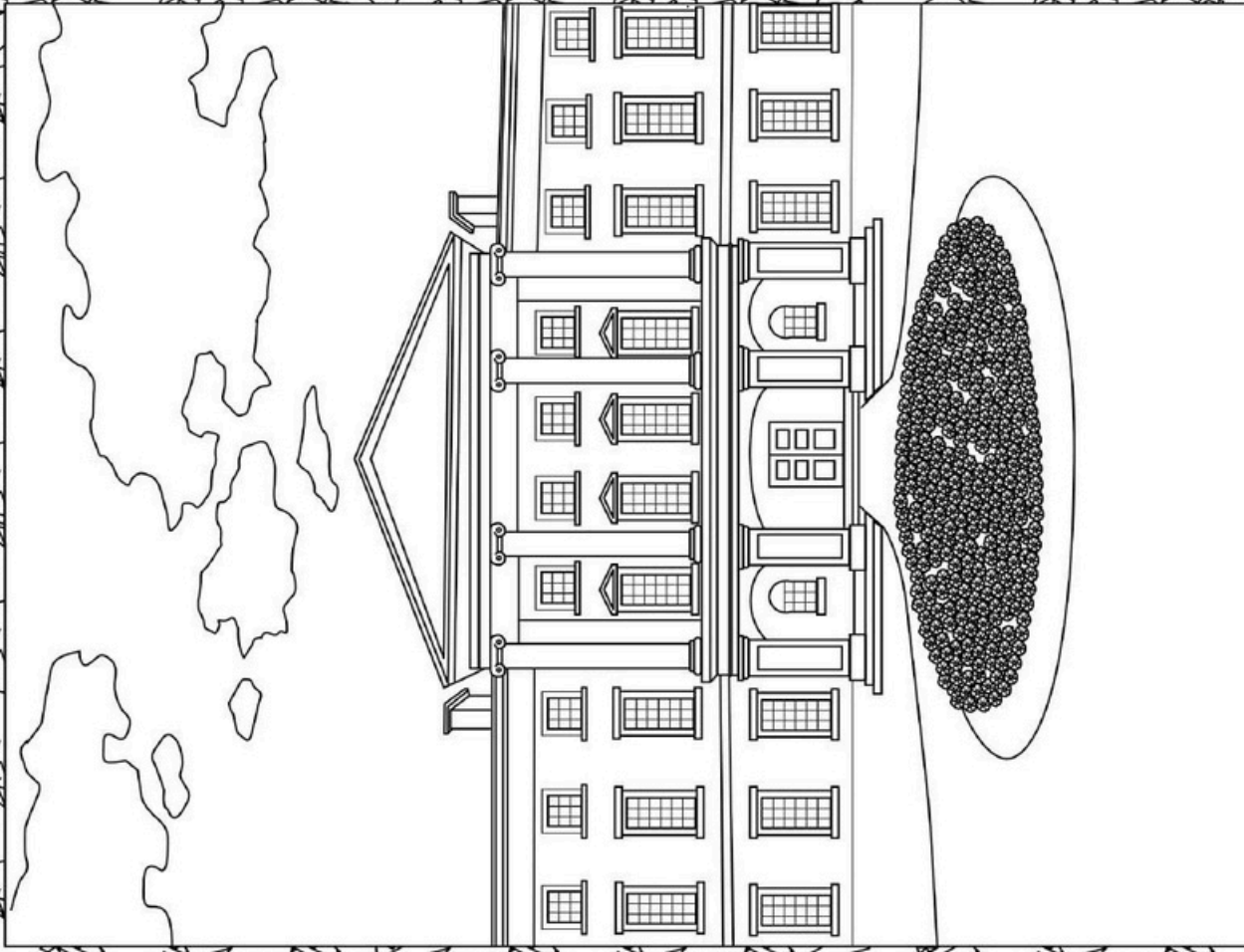


Les Falaises rouges, l'île-du-Prince-Édouard est célèbre pour sa côte de grès rouges. Ce sol qui aide à produire certaines des meilleures pommes de terre du monde est si riche en fer qu'il colore le sable rouge. On y trouve aussi les côtes de l'I.-P.-E., vous pourriez bien trouver un piège à homard parmi les coquillages et les méduses.







Province House : Située à Charlottetown, cet édifice historique, abrite, l'Assemblée législative de l'Île-du-Prince-Édouard. En 1864 il fut le lieu de rencontre où les Pères de la Confédération discutèrent pour la première fois de la formation de ce qui allait devenir le Canada.






Le drapeau de l'Île-Du-Prince-Édouard : Le lion vient des armoiries du Prince Édouard. On y retrouve une île avec un chêne mature et trois autres petits chênes qui symbolisent la Grande-Bretagne et les comtes de Kings, Queen's et Prince.



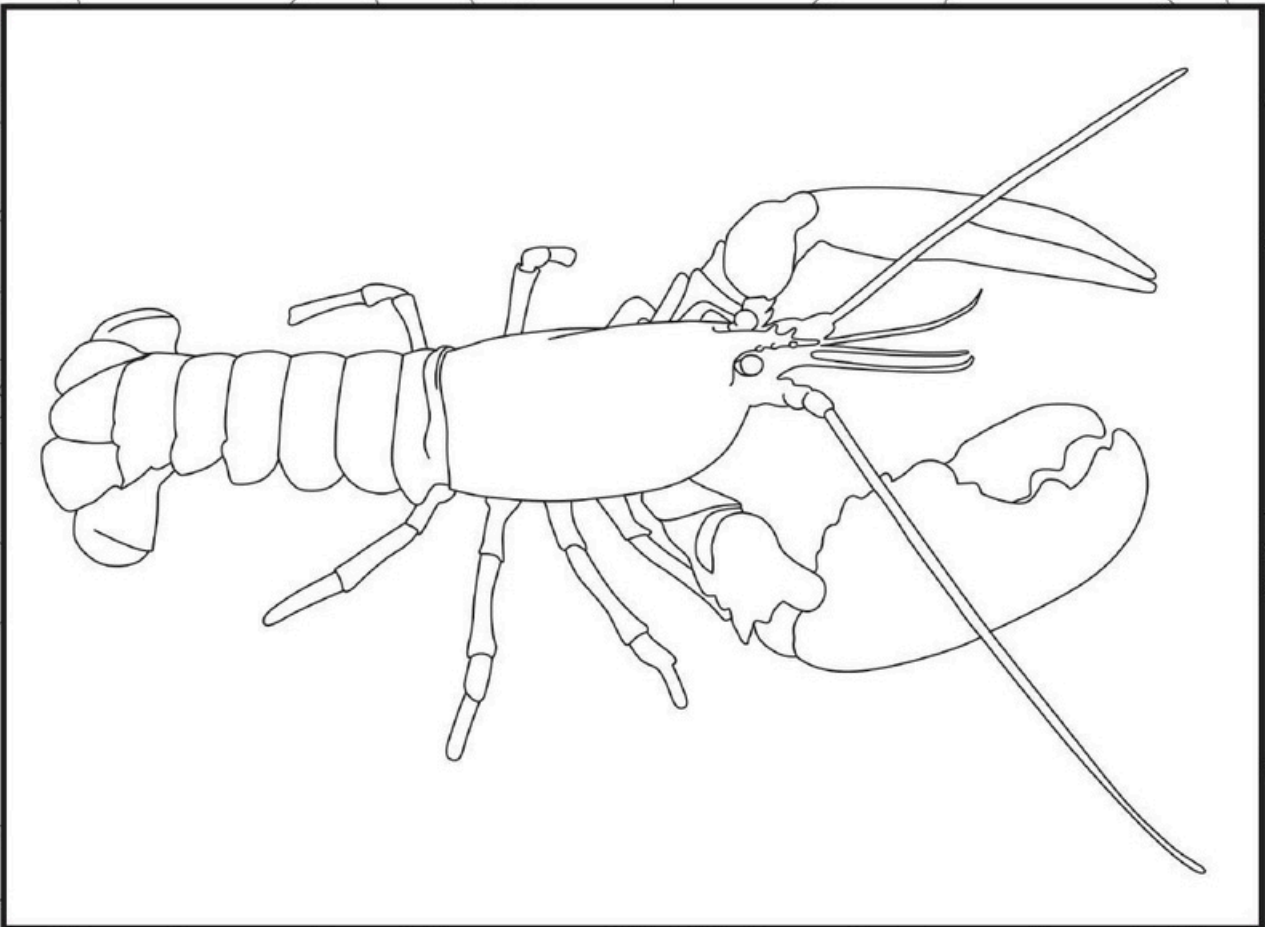


La Baie de Malpèque : Sur la côte nord de l'Î.-P.-E., se trouve la flotte de Malpèque, dans un port géré par le gouvernement. En plus des homardiers, il y a des bateaux à louer qui vous emmèneront à la pêche ou à la recherche de coquillages. La Baie de Malpèque est célèbre pour ses huîtres.



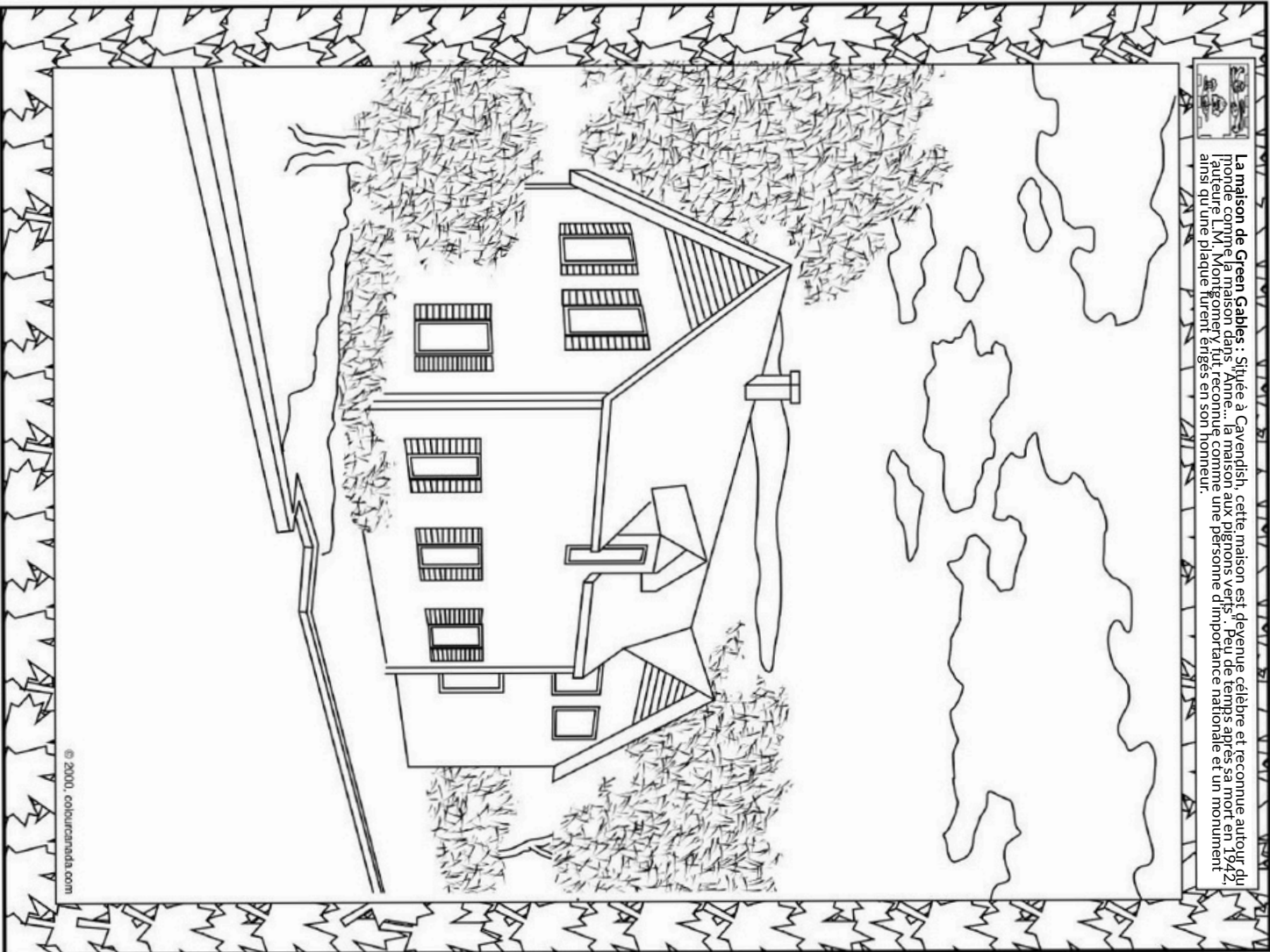


L'i.-P.-E. est connue pour ses homards. Ce crustacé, qui possède de grosses pinces et un exosquelette, vit dans les fonds marins et peut atteindre 70 ans. Le homard est un fruit de mer très prisé et est importante pour la subsistance de cette province.





La maison de Green Gables : Située à Cavendish, cette maison est devenue célèbre et reconnue autour du monde comme la maison dans "Anne... la maison aux pignons verts". Peu de temps après sa mort en 1942, l'auteur L.M. Montgomery fut reconnue comme une personne d'importance nationale et un monument ainsi qu'une plaque furent érigés en son honneur.





Le sabot de la vierge : L.-P.-É. a choisi le sabot de la vierge, comme fleur emblématique en 1947. Cette orchidée doit son nom à la forme de ses pétales qui ont l'air d'un sabot. Le sabot de la vierge fleurit de la fin du mai au début de juin et préfère l'ombre des bois humides.





Le pont de la Confédération, L.-P.-É. : Le pont de la Confédération assure le lien entre le nord du Canada sur l'île de Cap Breton au Nouveau-Brunswick. De ses 12,9 km, il est le plus long pont passant au dessus d'eau couverte de glace au monde.

