



# MANITOBA



# Fiche d'information

Teste tes connaissances!

Remplis les espaces vides ci-dessous avec les bons mots.

1. La capitale du Manitoba est \_\_\_\_\_.
2. Le Manitoba est l'une des trois provinces des \_\_\_\_\_.
3. Le Manitoba est situé à l'est de la \_\_\_\_\_ et  
à l'ouest de l'\_\_\_\_\_.
4. L'oiseau emblématique du Manitoba est la \_\_\_\_\_.
5. La fleur emblématique du Manitoba est le \_\_\_\_\_ des \_\_\_\_\_.



Ontario

cendrée

chouette

crocus

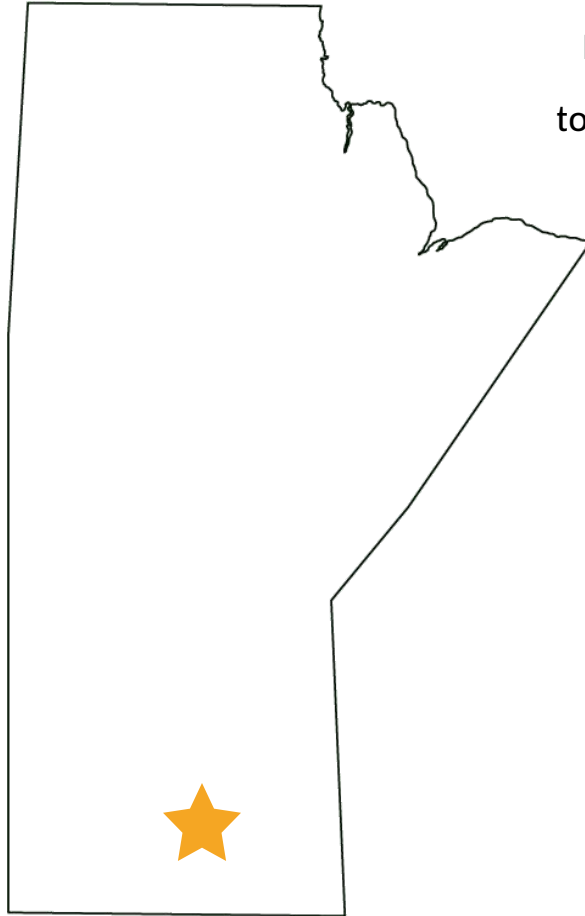
Winnipeg

prairies

Saskatchewan


Prairies

# Cartographie du Manitoba



Marque la capitale de la province.  
Ensuite, fais une recherche sur la  
topographie du Manitoba et colore la  
carte en conséquence!


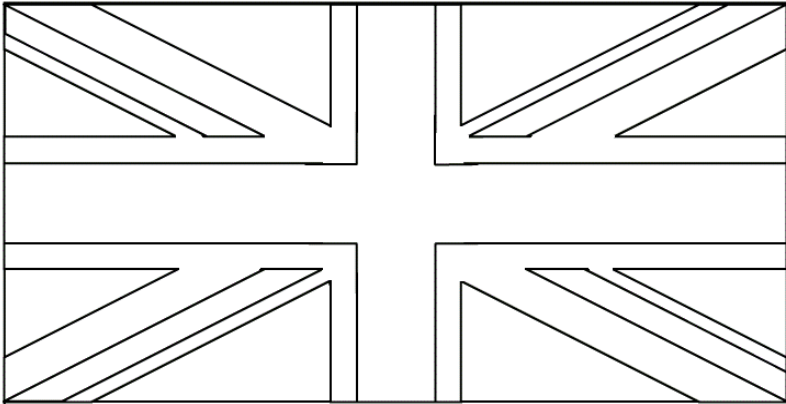
# Fais voler son drapeau



Le drapeau provincial du Manitoba a été introduit le 12 mai 1966. Ses principales caractéristiques sont les suivantes :

- Red Ensign britannique avec l'écu des armoiries du Manitoba sur la partie battante.

À ton tour! Recrée le drapeau officiel du Manitoba,  
en utilisant le dessin ci-dessous pour te guider



# Emblème faunique



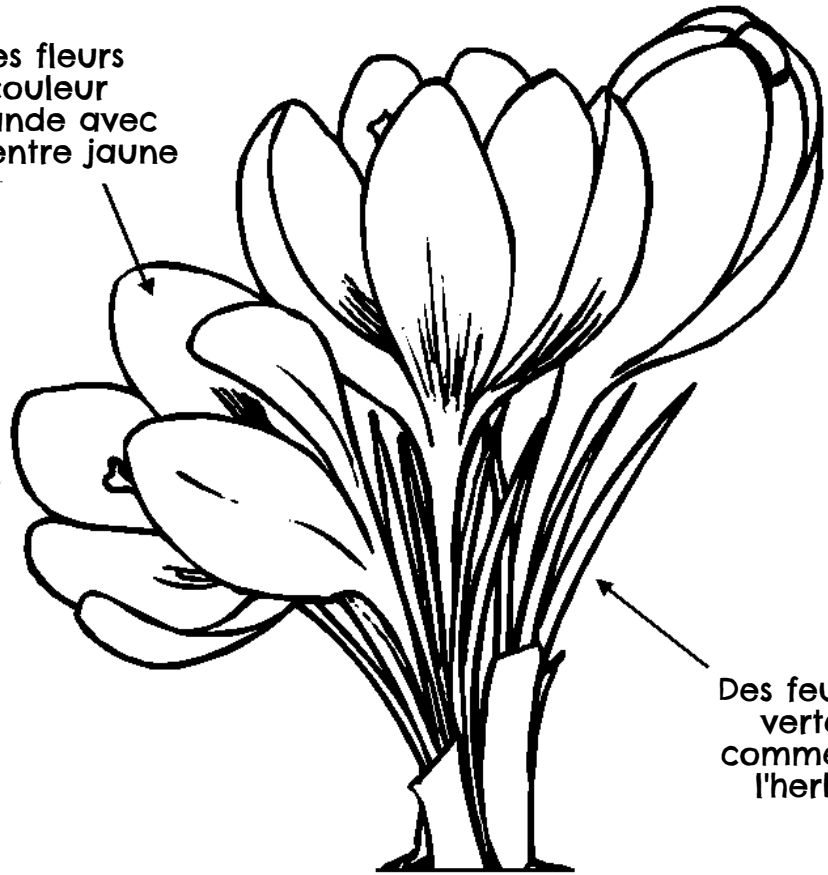
L'oiseau emblématique du  
Manitoba est la chouette  
cendrée.  
Colore l'image ci-dessous!



# Emblème floral

La fleur emblématique du Manitoba est le crocus des prairies. Colore l'image ci-dessous!

Des fleurs  
couleur  
lavande avec  
un centre jaune



Des feuilles  
vertes  
comme de  
l'herbe



LE MANITOBA

en

Couleurs







**La maison Riel :** est la maison du leader métis et fondateur du Manitoba, Louis Riel. Ses descendants ont vécu dans la maison familiale jusqu'en 1969. C'est ici que le corps de Louis Riel fut exposé pendant deux jours en décembre 1885. La maison elle-même a été restaurée tel qu'au printemps 1886.

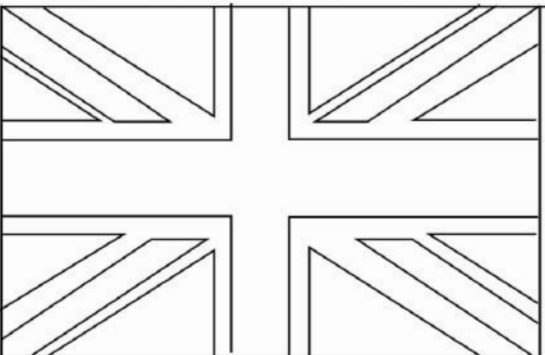





**La Fourche** : utilisée il y a 6,000 ans par les Premières nations, la Fourche est construite à la jonction des rivières Rouge et Assiniboine. Les premiers européens arrivèrent à cet endroit en canoë en 1738 et y installèrent une colonie. Aujourd'hui, La Fourche est la plus populaire attraction touristique dans la ville de Winnipeg.

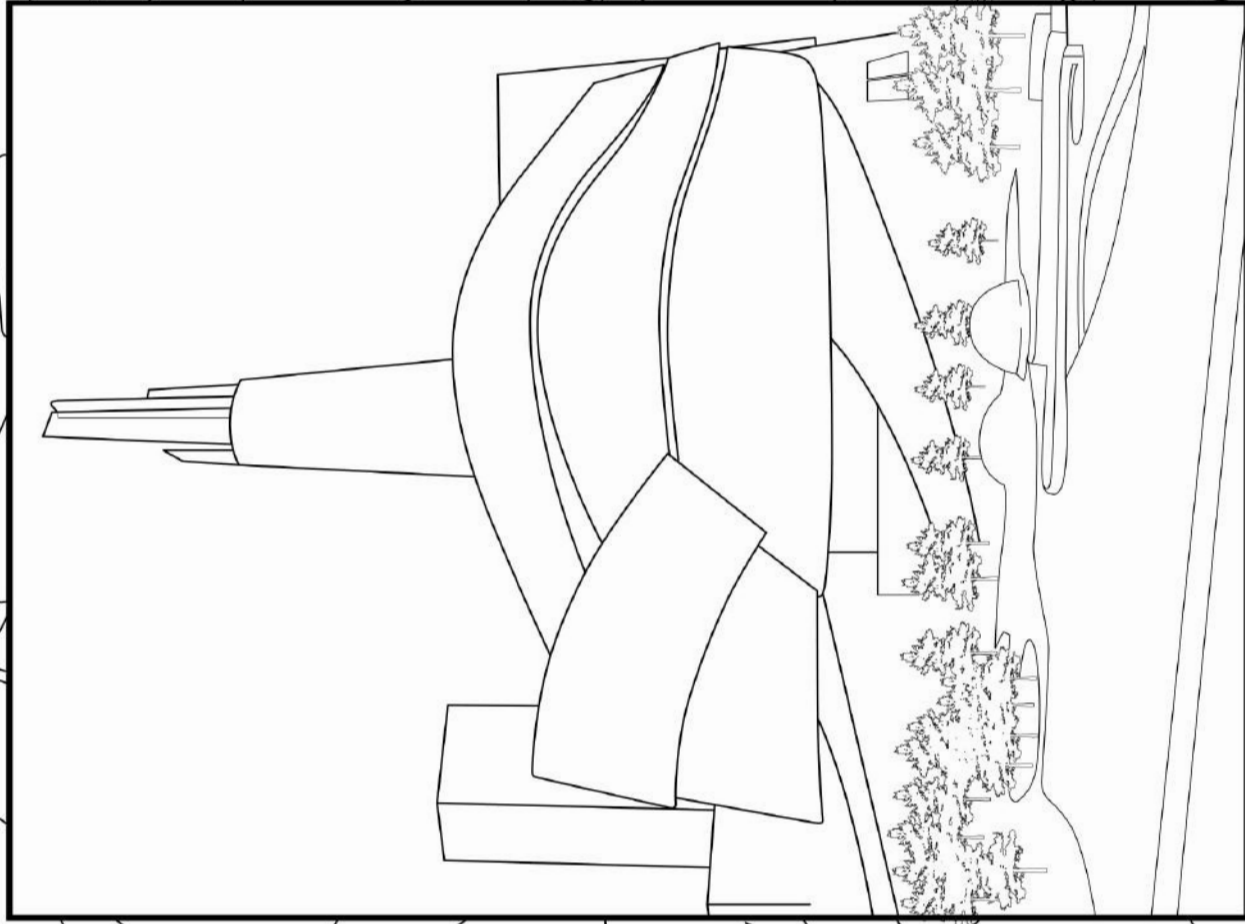


Le drapeau du Manitoba : il affiche le Union Jack dans son coin supérieur gauche et le blason de la province en sa partie battante. Celui-ci montre la croix de St-Georges et dans sa partie basse un bison entier debout sur un rocher.






**Le Musée canadien pour les droits de la personne à Winnipeg** est une destination nationale et internationale depuis 2008. Il est un centre d'apprentissage où les canadiens et des gens de partout dans le monde engagent des discussions et actions contre la haine et l'oppression.






**Le Fort Garry :** La partie supérieure du fort, connue comme le centre-ville de Winnipeg, fut construite en 1836. Sa partie basse fut construite en 1840 et est située à 32 km en aval de sa partie supérieure. En 1951, la Cie de la Baie d'Hudson donna le fort au gouvernement fédéral et il est à ce jour, le plus vieux fort de pierres intact en Amérique du Nord.





**Le crocus des prairies** : ce sont les enfants du Manitoba qui ont choisi cette fleur comme emblème en 1906. Apparaissant au tout début du printemps, cette fleur est colorée de différentes teintes de mauve allant du foncé bleuté jusqu'au très pâle. Le crocus se protège des nuits parfois froides du Manitoba avec une petite fourrure.





Le Béluga : Chur chill est reconnu pour ses ours polaires mais il y a plus à voir que ça dans cette ville nordique du Manitoba. Chur chill se vante aussi d'accueillir plus de 200 types d'oiseaux, de magnifiques fleurs de toundra sans passer sous silence les nombreux bélugas tous souriants de la Baie d'Hudson.

